

平面図 S=1:500

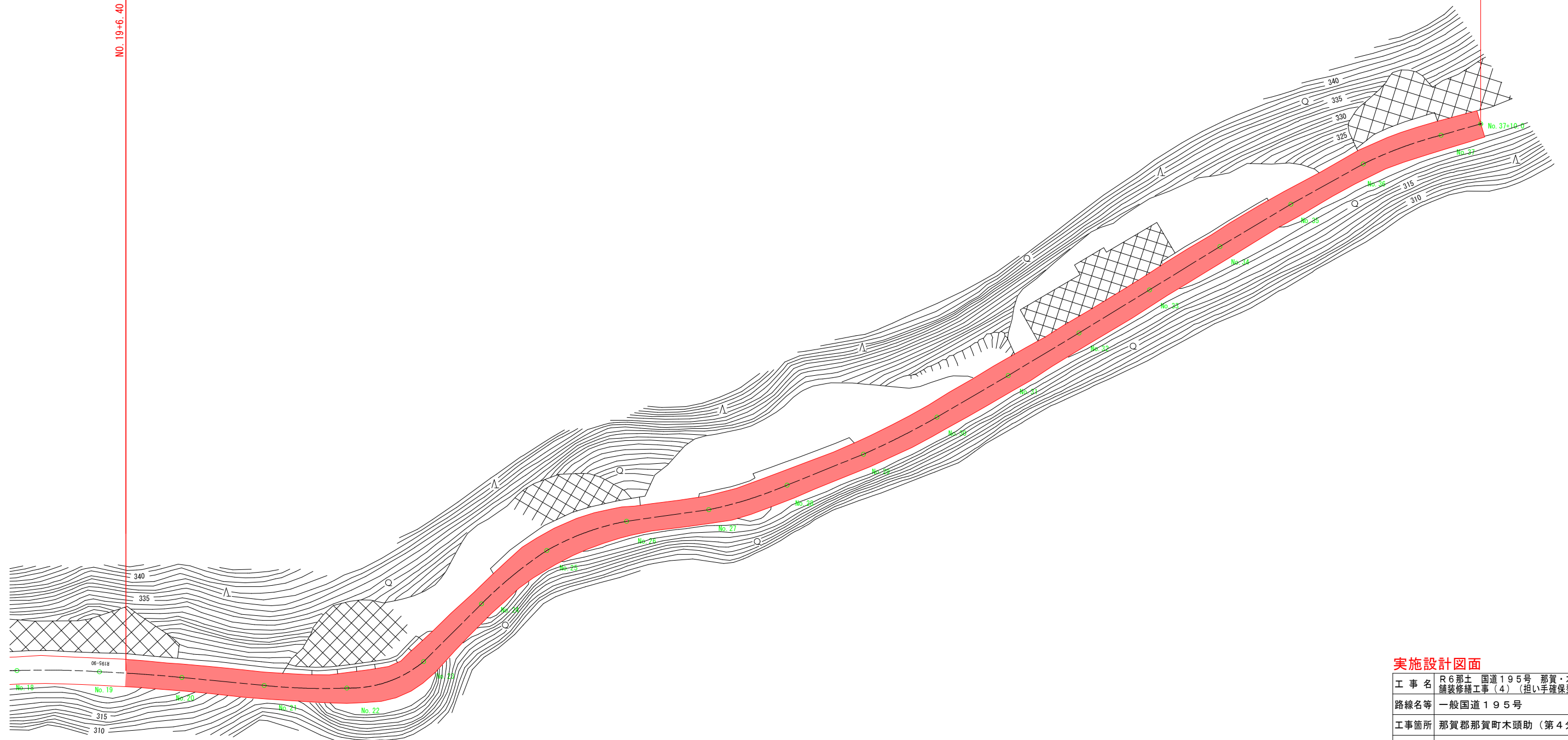


施工延長 L=363.6m

車道舗装 (切削オーバーレイ工 t=5cm) A=2400m²

区画線工 (W=15cm) 破線 L=180.0m

NO. 19+6.40

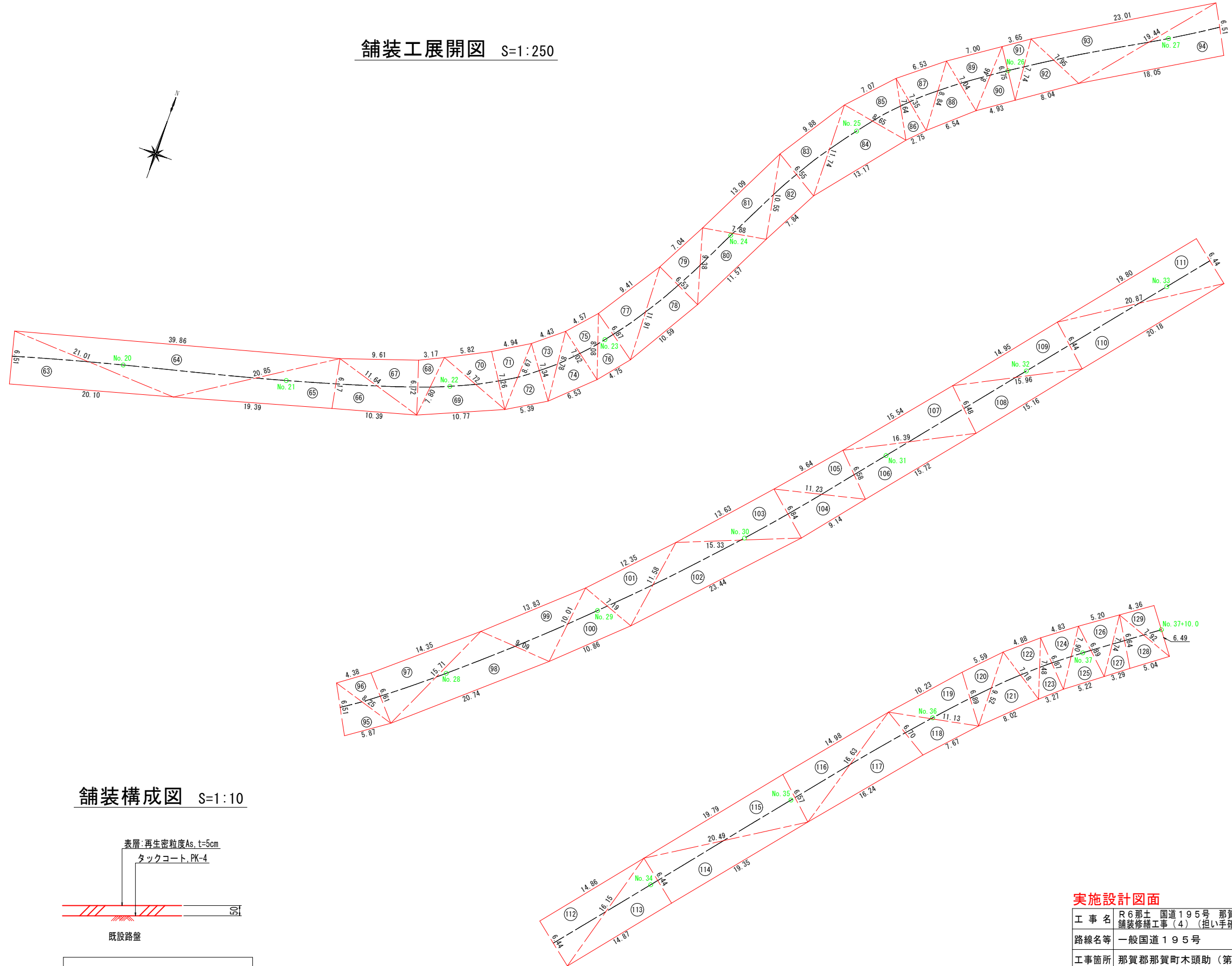


実施設計図面

| | | | |
|------|---------------------------------------|------|-------|
| 工事名 | R6那土 国道195号 那賀・木頭助 舗装修繕工事(4) (担い手確保型) | | |
| 路線名等 | 一般国道195号 | | |
| 工事箇所 | 那賀郡那賀町木頭助 (第4分割) | | |
| 図面名 | 平面図 | | |
| 縮尺 | S=1:500 | 図面番号 | 1 / 2 |
| 会社名 | | | |
| 事業者名 | 徳島県南部総合県民局<那賀> | | |

舗装工一般図

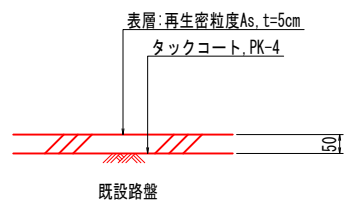
舗装工展開図 S=1:250



舗装面積求積表

| No. | a | b | c | s | 面積 |
|-----|-------|-------|-------|-------|---------|
| 63 | 21.01 | 6.51 | 20.10 | 23.81 | 65.41 |
| 64 | 39.86 | 21.01 | 20.85 | 40.86 | 127.40 |
| 65 | 6.17 | 20.85 | 19.39 | 23.21 | 59.59 |
| 66 | 11.64 | 6.17 | 10.39 | 14.10 | 31.94 |
| 67 | 9.61 | 11.64 | 6.72 | 13.99 | 32.29 |
| 68 | 3.17 | 6.72 | 7.80 | 8.85 | 10.56 |
| 69 | 9.72 | 7.80 | 10.77 | 14.15 | 36.61 |
| 70 | 5.82 | 9.72 | 7.26 | 11.40 | 21.03 |
| 71 | 4.94 | 7.26 | 8.67 | 10.44 | 17.93 |
| 72 | 7.34 | 8.67 | 5.39 | 10.70 | 19.69 |
| 73 | 4.43 | 7.34 | 8.78 | 10.28 | 16.23 |
| 74 | 7.02 | 8.78 | 6.53 | 11.17 | 22.62 |
| 75 | 4.57 | 7.02 | 8.08 | 9.84 | 15.99 |
| 76 | 6.87 | 8.08 | 4.75 | 9.85 | 16.28 |
| 77 | 9.41 | 6.87 | 11.91 | 14.10 | 32.29 |
| 78 | 6.53 | 11.91 | 10.59 | 14.52 | 34.42 |
| 79 | 7.04 | 6.53 | 9.38 | 11.48 | 22.96 |
| 80 | 7.88 | 9.38 | 11.57 | 14.42 | 36.73 |
| 81 | 13.09 | 7.88 | 10.55 | 15.76 | 41.56 |
| 82 | 6.55 | 10.55 | 7.84 | 12.47 | 25.62 |
| 83 | 9.88 | 6.55 | 11.74 | 14.09 | 32.35 |
| 84 | 8.65 | 11.74 | 13.17 | 16.78 | 49.82 |
| 85 | 7.07 | 8.65 | 7.64 | 11.68 | 25.67 |
| 86 | 7.35 | 7.64 | 2.75 | 8.87 | 10.07 |
| 87 | 6.53 | 7.35 | 8.84 | 11.36 | 23.55 |
| 88 | 7.04 | 8.84 | 6.54 | 11.21 | 22.75 |
| 89 | 7.00 | 7.04 | 8.46 | 11.25 | 23.70 |
| 90 | 6.75 | 8.46 | 4.93 | 10.07 | 16.63 |
| 91 | 3.65 | 6.75 | 7.74 | 9.07 | 12.32 |
| 92 | 7.95 | 7.74 | 8.04 | 11.87 | 27.07 |
| 93 | 23.01 | 7.95 | 19.44 | 25.20 | 74.05 |
| 94 | 6.51 | 19.44 | 18.05 | 22.00 | 58.70 |
| 95 | 8.25 | 6.51 | 5.87 | 10.32 | 18.98 |
| 96 | 4.38 | 8.25 | 6.61 | 9.62 | 14.42 |
| 97 | 14.35 | 6.61 | 15.71 | 18.34 | 47.42 |
| 98 | 9.09 | 15.71 | 20.74 | 22.77 | 66.82 |
| 99 | 13.83 | 9.09 | 10.01 | 16.47 | 45.45 |
| 100 | 7.19 | 10.01 | 10.86 | 14.03 | 34.97 |
| 101 | 12.35 | 7.19 | 11.58 | 15.56 | 40.79 |
| 102 | 15.33 | 11.58 | 23.44 | 25.18 | 76.46 |
| 103 | 13.63 | 15.33 | 6.84 | 17.90 | 46.61 |
| 104 | 11.23 | 6.84 | 9.14 | 13.61 | 31.24 |
| 105 | 9.64 | 11.23 | 6.58 | 13.73 | 31.61 |
| 106 | 16.39 | 6.58 | 15.72 | 19.35 | 51.43 |
| 107 | 15.54 | 16.39 | 6.48 | 19.21 | 50.21 |
| 108 | 15.96 | 6.48 | 15.16 | 18.80 | 48.93 |
| 109 | 14.95 | 15.96 | 6.44 | 18.68 | 48.07 |
| 110 | 20.87 | 6.44 | 20.18 | 23.75 | 64.90 |
| 111 | 19.80 | 20.87 | 6.44 | 23.56 | 63.75 |
| 112 | 14.86 | 6.44 | 16.15 | 18.73 | 47.85 |
| 113 | 6.44 | 16.15 | 14.87 | 18.73 | 47.88 |
| 114 | 20.49 | 6.44 | 19.35 | 23.14 | 62.30 |
| 115 | 19.79 | 20.49 | 6.57 | 23.43 | 64.90 |
| 116 | 14.98 | 6.57 | 16.63 | 19.09 | 49.16 |
| 117 | 6.70 | 16.63 | 16.24 | 19.79 | 53.81 |
| 118 | 11.13 | 6.70 | 7.67 | 12.75 | 25.20 |
| 119 | 10.23 | 11.13 | 6.89 | 14.13 | 34.53 |
| 120 | 5.59 | 6.89 | 9.52 | 11.00 | 19.03 |
| 121 | 7.18 | 9.52 | 8.02 | 12.36 | 28.09 |
| 122 | 4.88 | 7.18 | 7.48 | 9.77 | 16.83 |
| 123 | 6.87 | 7.48 | 3.27 | 8.81 | 11.22 |
| 124 | 4.83 | 6.87 | 7.90 | 9.80 | 16.47 |
| 125 | 6.89 | 7.90 | 5.22 | 10.01 | 17.72 |
| 126 | 5.20 | 6.89 | 7.74 | 9.92 | 17.54 |
| 127 | 6.64 | 7.74 | 3.29 | 8.84 | 10.85 |
| 128 | 7.92 | 6.64 | 5.04 | 9.80 | 16.65 |
| 129 | 4.36 | 7.92 | 6.49 | 9.39 | 14.14 |
| 合計 | | | | | 2400.06 |

舗装構成図 S=1:10



交通量区分 N3 (40以上100未満(台/日-方向))
信頼度 90% 設計期間 10年 設計CBR=8

実施設計図面

| | | | |
|------|---------------------------------------|------|-------|
| 工事名 | R6那土 国道195号 那賀・木頭助 舗装修繕工事(4) (担い手確保型) | | |
| 路線名等 | 一般国道195号 | | |
| 工事箇所 | 那賀郡那賀町木頭助 (第4分割) | | |
| 図面名 | 舗装工一般図 | | |
| 縮尺 | 図示 | 図面番号 | 2 / 2 |
| 会社名 | | | |
| 事業者名 | 徳島県南部総合県民局<那賀> | | |